




Feierabendrunde Würselen, Scherberg

Bei dieser Runde tauchen wir ab auf's Land, und das fängt schon direkt am Ortsrand an. Ein Esel und Pferde schauen uns hinterher, während wir dem Wiesenpfad über die Höhe folgen. Weiter vorne zieht ein Traktor seine Bahnen, es wird Heu gemacht. Ein letzter Blick zurück auf die Ortssilhouette aus der St. Sebastian hervorlugt und schon geht es durch einen urwüchsigen wilden Wald. Mit jedem Stück Weg ins Tal hinab gewinnen wir Ruhe, der Verkehr verstummt und wird vom Plätschern der Wurm abgelöst.

Unten treffen wir auf die Wolfsfurth **1**, eine ehemalige Mühle, von der schon 1200 die Rede war. Seit 1813 war sie Tuchfabrik, die zu den ersten mit wasserbetriebenen Webstühlen gehörte. Durch das Laub der Hangwälder blitzt das Wasser des Baches, an einem alten Steinbruch **2** wird das Gebirge sichtbar, in das sich die Wurm über Jahrtausende eingeschnitten hat. In der offenen Talaue, die unter Naturschutz **3** steht, darf sie sich frei entfalten. Im Sommer begleiten Schmetterlinge unseren Weg, nicht unwahrscheinlich, dass wir auch Gänse und Reiher treffen. Rechts des Weges genießen braune Limousinrinder die weitläufige Weide. Zurück in der Siedlung auf der Höhe erinnern alte Hofgebäude am Kreuzplatz **4** daran, dass die Landwirtschaft seit jeher mit der Ortsgeschichte verbunden war.



Knotenpunkte zur Orientierung

An den Kreuzungen der Wanderwege, den sogenannten Knotenpunkten, sind Pfosten mit Wegweisern und Orientierungskarte installiert.

Die Nummer des Knotenpunkts, an dem Sie sind, steht ganz oben auf schwarzem Grund. Die Nummern auf weißem Grund weisen den Weg zu den nächsten

Knotenpunkten. Sie sind auch an Abzweigungen unterwegs zu finden. An einigen Knotenpunkten finden Sie Stahlmasten mit Namen und Kilometerangaben zu wichtigen Zielen. Auch hier steht die Knotenpunktnummer ganz oben auf schwarzem Grund. Die weißen Plaketten mit den benachbarten Knotennummern sind unterhalb der Richtungsschilder befestigt.

Mit den Knotenpunkten können Sie sich orientieren, selbst Ihre Route zusammenstellen oder einer Feierabendrunde folgen.



Viel Vergnügen beim Wandern!

Weitere Informationen finden Sie auf www.staedteregion-aachen.de/inklusion

StädteRegion Aachen

Der Städteregionsrat
A 58 | Amt für Inklusion
und Sozialplanung
StädteRegion Aachen
52090 Aachen

Telefon + 49 241 5198 5802
E-Mail inklusionsamt@staedteregion-aachen.de
Internet staedteregion-aachen.de/inklusionsamt

Mehr von uns auf



A 58/FeierabendRunde 03.23 | Text und Fotos: Bettina Kreisel | Karte: Paul Dunkel | Gedruckt auf 100% Recyclingpapier

#GEMEINSAM ZUKUNFT GESTALTEN












Feierabendrunde 5 „Scherberg“





Wandern nach Zahlen im Wurm-
und Broichbachtal



Feierabendrunde Würselen, Scherberg

LÄNGE: 3,4 km
DAUER: 1:00 - 1:10 Std.
CHARAKTER: einige starke Steigungen

-  **START**
-  **BUSHALTESTELLE**
-  **PARKPLATZ Paulinenstraße**
-  **STRECKENVERLAUF**
-  **WANDERWEGE**
-  **WANDER-KNOTENPUNKT**
-  **STEIFUNG**
-  **ENTFERNUNG ZWISCHEN KNOTEN**
-  **BESONDERHEITEN**

-  **1** Wolfsfurth
-  **2** Steinbruch
-  **3** Wurmatal Naturschutzgebiet
-  **4** Kreuzplatz

