



Barrierefreie Wanderrunde am Herzogenrather Weiher

Diese Runde um den Herzogenrather Weiher ist auch für Menschen mit Einschränkungen bestens geeignet. Starten können Sie an Knotenpunkt 5, in dessen Nähe sich der Parkplatz in der Bergerstraße, an dem auch 5 Behindertenparkplätze neu eingerichtet wurden, befindet. Dort wurde auch ein Tasttableau mit der Streckenführung aufgestellt.

Entlang der 1,6 km langen Strecke gibt es mehrere Sitzmöglichkeiten und ein Restaurant mit schöner Terrasse direkt am See. Das Restaurant verfügt auch über eine barrierefreie Toilette. Bedenken Sie bitte, dass diese nur während der Öffnungszeiten zugänglich ist.

Der Weg besteht aus feinem Splitt, hat allerdings auch kleinere Unebenheiten, die jedoch gut mit Gehhilfe oder Rollstuhl bewältigt werden können. Es gibt nur geringe Steigungen und durch eine neue Rampe ist auch die Deichkrone gut erreichbar.



Knotenpunkte zur Orientierung

An den Kreuzungen der Wanderwege, den sogenannten Knotenpunkten, sind Pfosten mit Wegweisern und Orientierungskarte installiert.

Die Nummer des Knotenpunkts, an dem Sie sind, steht ganz oben auf schwarzem Grund. Die Nummern auf weißem Grund weisen den Weg zu den nächsten Knotenpunkten. Sie sind auch an Abzweigungen unterwegs zu finden. An einigen Knotenpunkten finden Sie Stahlmasten mit Namen und Kilometerangaben zu wichtigen Zielen. Auch hier steht die Knotenpunktnummer ganz oben auf schwarzem Grund. Die weißen Plaketten mit den benachbarten Knotennummern sind unterhalb der Richtungsschilder befestigt.

Mit den Knotenpunkten können Sie sich orientieren, selbst Ihre Route zusammenstellen oder einer Feierabendrunde folgen.



Viel Vergnügen beim Wandern!

Weitere Informationen finden Sie auf www.staedteregion-aachen.de/inklusion

StädteRegion Aachen

Der Städteregionsrat
A 58 | Amt für Inklusion
und Sozialplanung
StädteRegion Aachen
52090 Aachen

Telefon + 49 241 5198 5802
E-Mail inklusionsamt@staedteregion-aachen.de
Internet staedteregion-aachen.de/inklusionsamt

Mehr von uns auf



A 58/FeierabendRunde 03.23 | Text und Fotos: Bettina Kreisel, Karte: Paul Dunkel | Gedruckt auf 100% Recyclingpapier

#GEMEINSAM
ZUKUNFT
GESTALTEN














Feierabendrunde 11 Barrierefreie Wanderrunde am Herzogenrather Weiher

Wandern nach Zahlen im Wurm-
und Broichbachtal



Barrierefrei Wandern am Herzogenrather Weiher

LÄNGE: 1,6 km
DAUER: ca. 0:30 Std.
CHARAKTER: Ebene Strecke mit einer Rampe

-  **START**
-  **WANDER-KNOTENPUNKT**
-  **BUSHALTESTELLE**
-  **PARKEN**
-  **SITZBANK**
-  **BARRIEREFREIE TOILETTE**
-  **GASTRONOMIE**
-  **SPIELPLATZ**
-  **STRECKENVERLAUF**
-  **WANDERWEGE**
-  **ENTFERNUNG ZWISCHEN KNOTEN**

